



















	Re 6420	Re 6422	Re 6424	Re 6426			Re 6421	Re 6423	Re 6425	Re 6427	Re 6429
					Tar. km						
											
						IZ	ZA				
	4.40	7.34	13.56	19.45	0	Novi Sad	6.16	10.36	13.28	19.22	21.22
	4.54	7.49	14.11	19.59	15	<i>Kisač</i>	6.01	10.21	13.09	18.57	21.07
	5.02	7.56	14.18	20.06	23	<i>Stepanovićevo</i>	5.54	10.14	13.02	18.50	21.00
	5.08	8.02	14.24	20.13	29	<i>Zmajevo</i>	5.48	10.08	12.56	18.44	20.54
	5.27	8.21	14.48	20.33	44	Vrbas	5.29	9.49	12.37	18.25	20.35
	5.28	8.22	14.49	20.34	55	o Vrbas, 30	5.23	9.32	12.36	18.24	20.29
	5.41	8.35	15.02	20.47	62	Kula o	5.10	9.19	12.23	18.11	20.16
	5.59	9.20	15.18	21.05	71	Crvenka	4.52	9.03	12.07	17.55	19.58
	6.18	9.37	15.35	21.22	75	Sivac	4.33	8.46	11.50	17.38	19.39
	6.44	10.03	16.01	21.46	86	Kljajićevo	4.07	8.20	11.24	17.12	19.13
	6.53	10.14	16.10	21.55	90	Čonoplja	3.58	8.11	11.15	17.03	19.04
	7.12	10.33	16.29	22.14	102	Sombor, 20, 24	3.37	7.52	10.56	16.44	18.45
						ZA	IZ				